

Preâmbulo

Índices de Figuras e de Tabelas

Lista de Figuras

1	Bandeira da União Europeia	2
---	--------------------------------------	---

Lista de Tabelas

1	Dados dos Países da União Europeia	3
---	--	---



Figura 1: A bandeira europeia é o símbolo da União Europeia e da unidade e identidade da Europa numa aceção mais lata.

1 Conteúdo

1.1 A União Europeia





A União Europeia é uma união económica e política de características únicas, constituída por 28 países europeus que, em conjunto, abarcam grande parte do continente europeu.

A UE foi criada logo após a Segunda Guerra Mundial. A intenção inicial era incentivar a cooperação económica, partindo do pressuposto de que se os países tivessem relações comerciais entre si se tornariam economicamente dependentes uns dos outros, reduzindo assim os riscos de conflitos.

Dessa cooperação económica resultou a criação da Comunidade Económica Europeia (CEE) em 1958, então constituída por seis países: Alemanha, Bélgica, França, Itália, Luxemburgo e Países Baixos. Desde então, assistiu-se à criação de um enorme mercado único em permanente evolução.

A bandeira da União Europeia está desenhada na Figura 1 e na tabela 1 temos alguns dados geográficos.

Tabela 1: Dados dos Países da União Europeia

País	Capital	Superfície (km^2)	População	Mapa
Alemanha	Berlim	357 376	81 197 537	
Bélgica	Bruxelas	30 528	11 258 434	
Croácia	Zagrebe	56 594	4 225 316	
Dinamarca	Copenhaga	42 924	5 659 715	
Espanha	Madrid	505 944	46 449 565	